

LORRAINE NORD ET LUXEMBOURG À HORIZON 2060 : QUELLES PERSPECTIVES ?

Un exercice de projection pour éclairer les
défis qui s'annoncent

14 mars 2024 | Thionville



EN PRÉAMBULE


- **La projection n'est pas une prévision, ni une prédiction**
 - Il s'agit d'esquisser une tendance d'évolution, à partir des évolutions passées et d'hypothèses
 - Elle représente UN futur possible, pas LE futur
- **Une nécessaire prise de recul par rapport aux résultats**
 - De nombreux éléments ne sont pas modélisés dans une projection :
 - Evolutions liées au contexte géopolitique (guerre, épidémie, bouleversements politiques)
 - Evolutions macroéconomiques (crises économiques, bouleversements technologiques)
 - Evolutions sociétales (rapport à la natalité, confiance en l'avenir)
 - Evolutions liées au climat (le monde de 2050 ne ressemblera pas à celui de 2024)



01

LUXEMBOURG 2060 :
UNE DÉPENDANCE
TOUJOURS PLUS GRANDE
AUX FRONTALIERS






PROJECTIONS STATEC : DES PERSPECTIVES DE CROISSANCE À TRÈS LONG TERME

- **Un scénario unique de référence pour la période 2017-2030**
- **4 scénarios de croissance du PIB pour la période 2030-2060**
 - Croissance nulle
 - PIB +1,5%
 - PIB +3% -> scénario privilégié dans les projections AGAPE
 - PIB +4,5% -> scénario retenu pour le PDAT
- **Sur l'ensemble de la période 2017-2060 :**
 - +513 000 à +586 000 habitants
 - +374 000 à +450 000 emplois
 - +228 000 à +267 000 frontaliers
- **En 2060, le Grand Duché pourrait compter 410 à 450 000 frontaliers**
 - Une « contribution attendue » des territoires frontaliers à l'équilibre du marché du travail au Luxembourg
 - Quid sur la Lorraine Nord ?

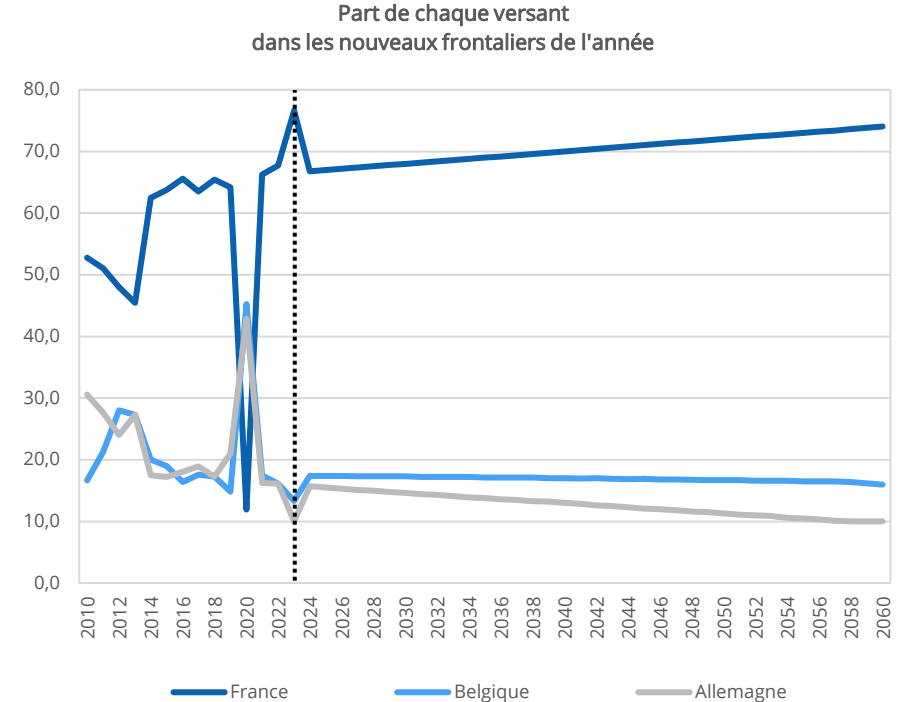
En milliers	2017	2030	2060	
			PIB +3%	PIB +4,5%
Population	576	759	1 089	1 162
Emploi intérieur	419	570	793	870
Frontaliers	181	268	409	448





PROJECTIONS AGAPE : EN 2060, PRÈS D'UN FRONTALIER SUR DEUX VIENDRAIT DE LORRAINE NORD


- En l'absence de projections localisées de frontaliers, l'AGAPE a construit son propre modèle de projection
- Projections STATEC ajustées du contexte récent (2017-2023) et des perspectives de moyen terme (2024-2027)
- Des hypothèses de ventilation par versant, sur la base des évolutions passées
 - Part croissante du versant FR, plafonné à 75% des nouveaux frontaliers
 - Baisse du versant BE, plafonné à 15%
 - Baisse du versant DE, plafonné à 10%
- Construction de 2 scénarios, mobilisés notamment pour la planification territoriale (SCoT, PLUi)
 - Un scénario dit « STATEC » : scénario PIB +3% ajusté
 - Un scénario dit « PDAT » : scénario PIB +4,5% ajusté
- Lorraine Nord 2060 : 184 400 à 206 000 frontaliers ?




	2020	2040	2060	2020-2060
Scénario « STATEC »	77 700	133 900	184 400	+106 700
Scénario « PDAT »	77 700	138 800	205 900	+128 200

02

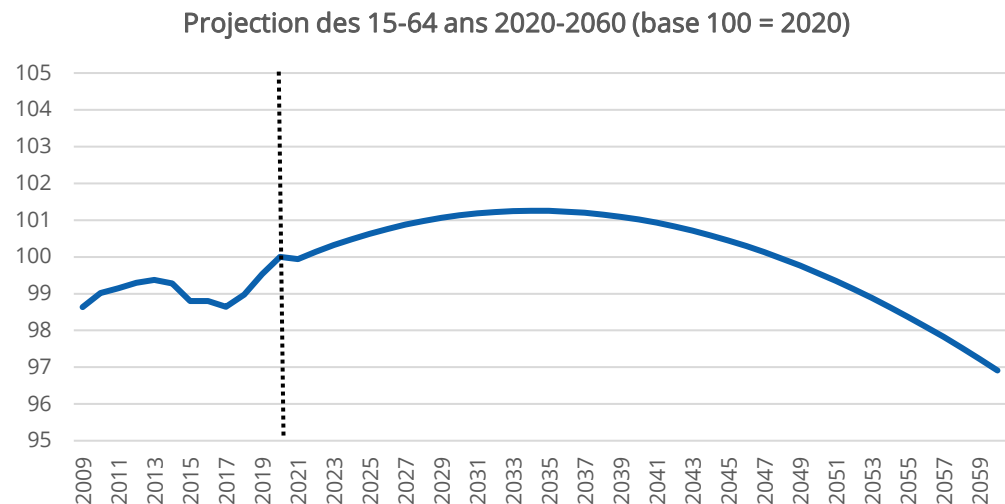
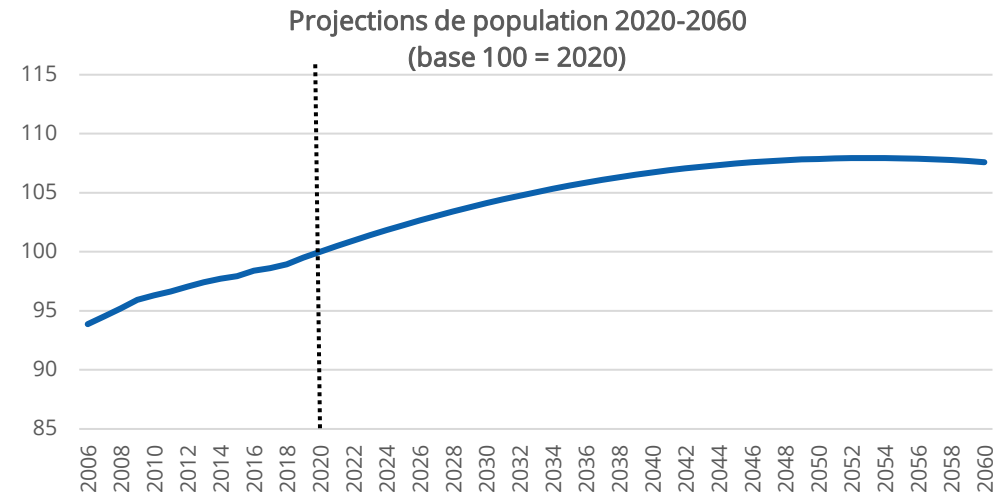
LORRAINE NORD 2060 :
QUELLE CAPACITÉ
D'ACCOMPAGNEMENT DE LA
DYNAMIQUE
LUXEMBOURGEOISE ?






LA LORRAINE NORD PEUT-ELLE ACCOMPAGNER LES PERSPECTIVES DE DÉVELOPPEMENT DU LUXEMBOURG ?


- **Les projections du STATEC n'intègrent pas les dynamiques propres de la Lorraine Nord : il est primordial de construire des projections qui tiennent compte des spécificités du Nord-lorrain**
- **Un scénario « AGAPE » s'appuyant sur les dynamiques naturelles et migratoires récentes**
- **En 2060, la Lorraine Nord pourrait compter 472 300 habitants (+33 300 par rapport à 2020, +8%)**
 - Maximum démographique en 2055 (474 000)
- **Mais une force de travail limitée : un basculement au milieu des années 2030**
 - La Lorraine Nord pourrait perdre 3% de sa main-d'œuvre d'ici 40 ans
 - Des impacts évidents sur le contingent de travailleurs frontaliers



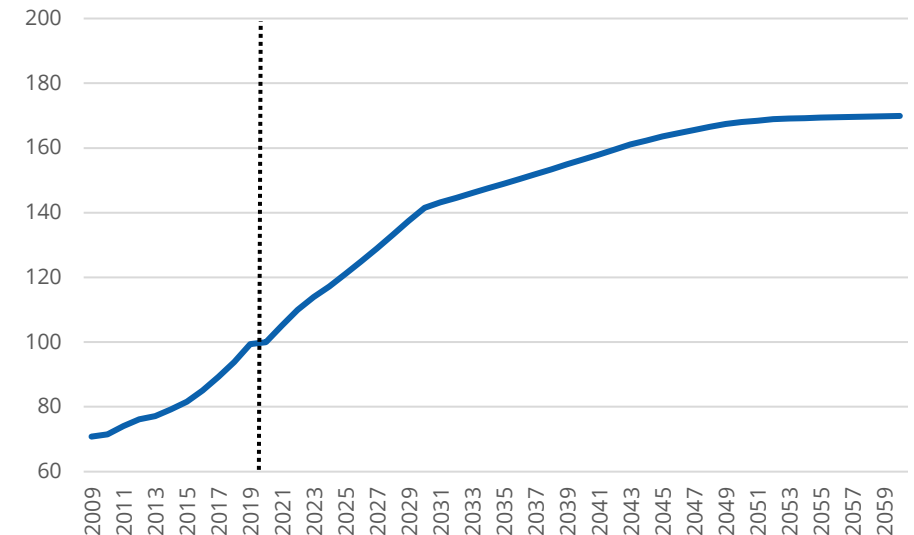


LA LORRAINE NORD PEUT-ELLE ACCOMPAGNER LES PERSPECTIVES DE DÉVELOPPEMENT DU LUXEMBOURG ?

- **Un territoire n'enverra jamais 100% de ses actifs au Luxembourg, il y a forcément un « plafond de verre »**
- **L'AGAPE a développé un modèle pour tenter d'identifier cette limite à partir de plusieurs hypothèses**
 - Un taux d'emploi maximal
 - Un taux de frontaliers maximal, tenant compte du profil de chaque territoire (population, emploi, etc.)
- **En 2060, la Lorraine Nord pourrait compter 132 000 frontaliers (+54 300 par rapport à 2020, +70%)**
- **Mais une croissance non-linéaire, amenée à ralentir**
 - 2020-2030 : une forte croissance (+3,5% par an, +32 200)
 - 2030-2050 : un fort ralentissement (+0,9% par an, +20 600)
 - 2050-2060 : vers une stabilisation (+0,1% par an, +1 400)



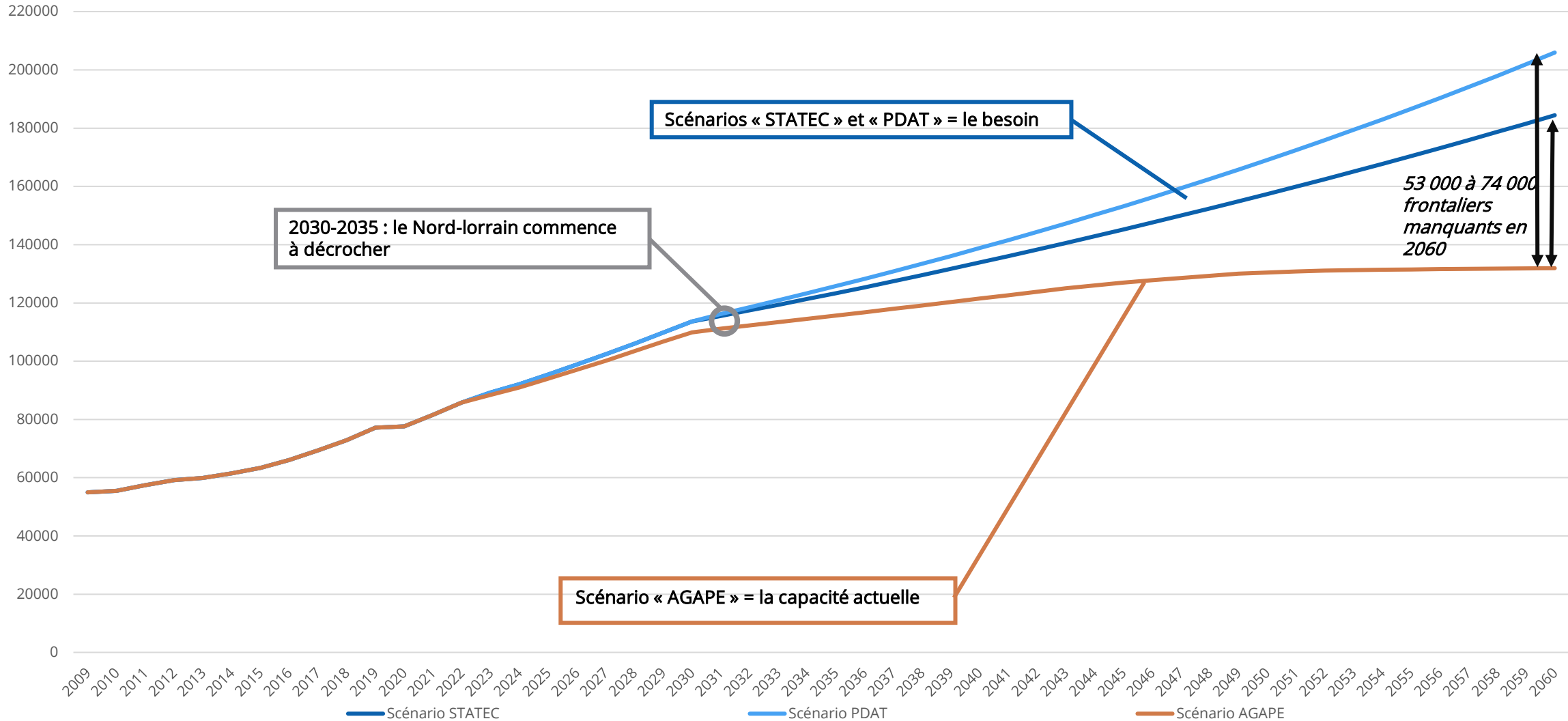
Projection des frontaliers (base 100 = 2020)





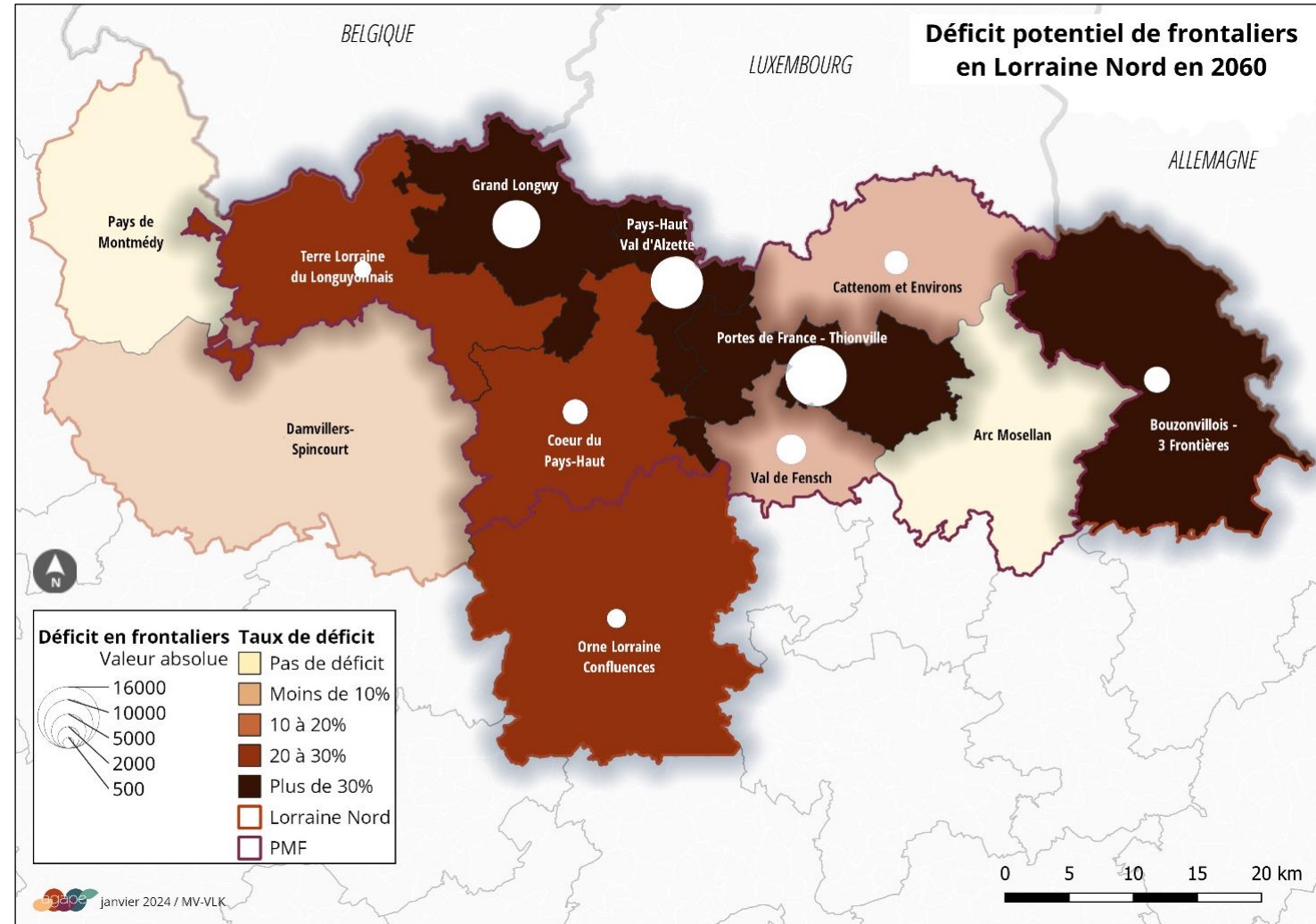
UNE CROISSANCE DES FRONTALIERS EN TROMPE-L'ŒIL AU REGARD DES BESOINS FUTURS DE L'ÉCONOMIE LUXEMBOURGEOISE

Projections comparées de travailleurs frontaliers
au Grand-Duché en Lorraine Nord




UNE CROISSANCE DES FRONTALIERS EN TROMPE-L'ŒIL AU REGARD DES BESOINS FUTURS DE L'ÉCONOMIE LUXEMBOURGEOISE


- Dans 1 territoire sur 3, il manquerait plus de 30% des frontaliers nécessaires
- Dans 7 territoires sur 12, il en manquerait plus de 20%
- La dynamique actuelle ne suffirait pas...
- ... mais alors, quelle population faudrait-il dans le Nord-lorrain pour répondre aux besoins de l'économie luxembourgeoise ?
- ... et quel volume de logements cela représenterait-il ?



03

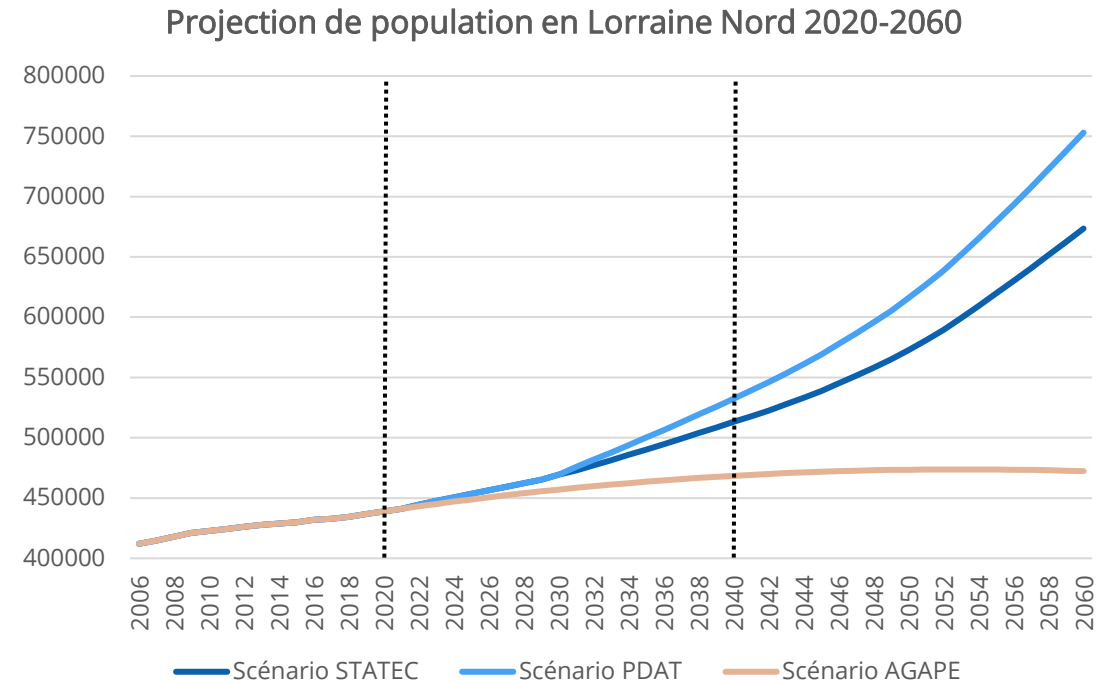
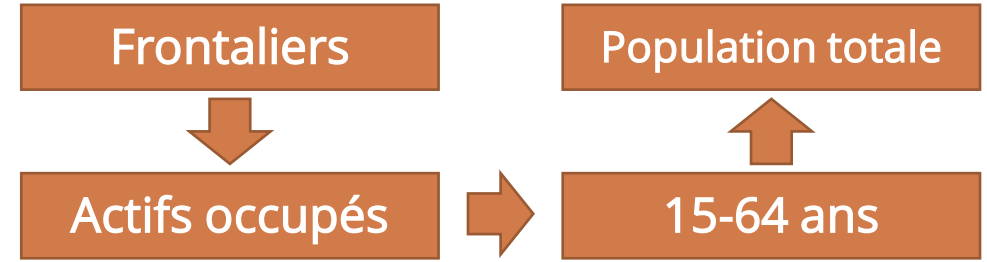
UN DÉFI RÉSIDENTIEL POUR
LA LORRAINE NORD





VERS UN « CHOC DÉMOGRAPHIQUE » POUR RÉPONDRE AUX BESOINS DE L'ÉCONOMIE LUXEMBOURGEOISE

- **+1 frontalier ne veut pas dire +1 habitant**
Il faut tenir compte du vieillissement de la population, de la baisse de la main-d'œuvre et d'une saturation possible des territoires en travailleurs frontaliers
- **Il faut donc « traduire » les scénarios « STATEC » et « PDAT » en besoin démographique (population totale) pour la Lorraine Nord**
Une modélisation par l'AGAPE, en conservant les paramètres du scénario « AGAPE » (taux d'emploi, taux de frontaliers)
- **Pour répondre aux besoins luxembourgeois, la Lorraine Nord devrait compter 674 000 à 753 000 habitants en 2060 (+235 000 à +314 000)**
Un besoin accru sur la période 2040-2060 : vieillissement + saturation du taux de frontaliers

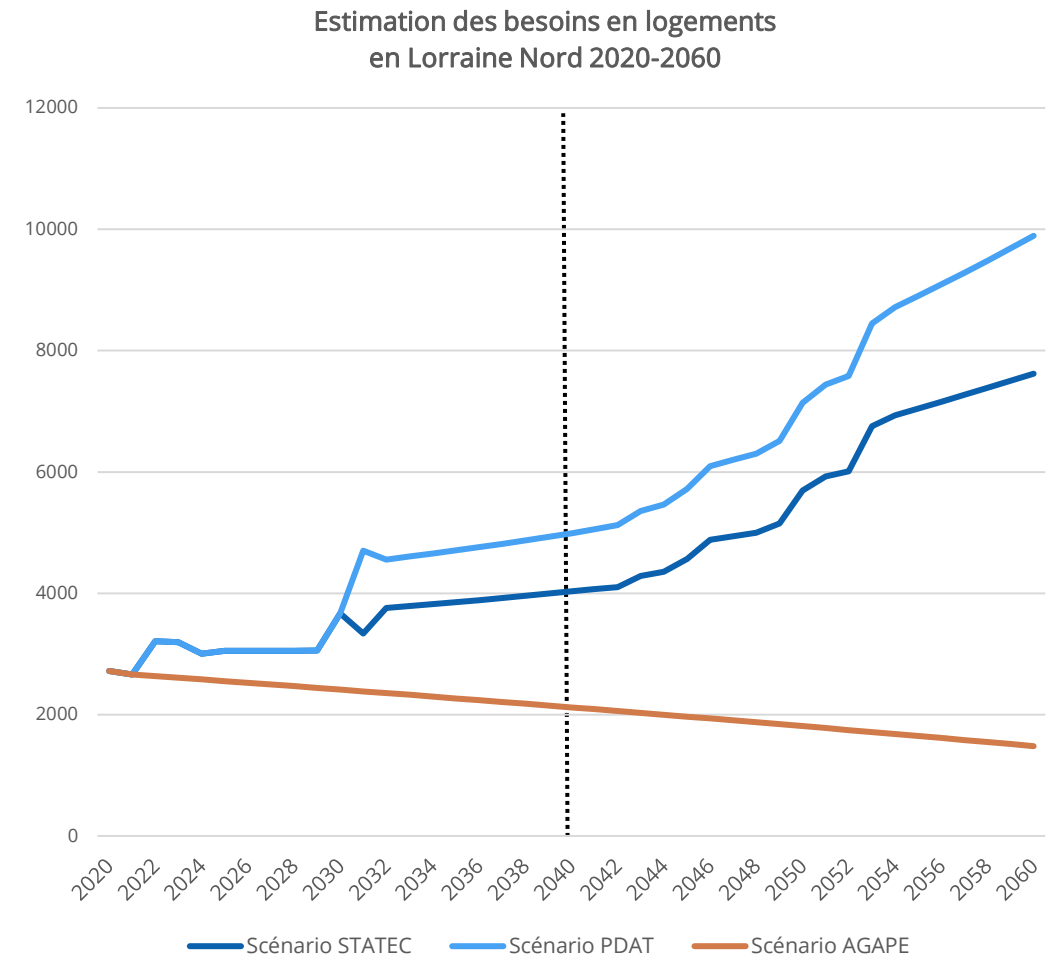


DES BESOINS EN LOGEMENTS QUI SERAIENT CONSIDÉRABLES

- **Au rythme actuel, des besoins 2020-2060 estimés à 86 500 logements, soit 2 160/an**
 - Un besoin qui diminuerait progressivement (dégradation progressive du solde naturel)
 - 2010-2020 : 2 430/an (estimation)
- **Pour répondre aux besoins du scénario « STATEC » le besoin irait au contraire en augmentant : 189 000 logements, soit 4 700/an**

C'est à peu près la production de logements au Luxembourg sur la période 2005-2020
- **Pour répondre aux besoins du scénario « PDAT » les besoins seraient considérables : 214 000 logements soit 5 350/an**

Un besoin accru sur la période 2040-2060 : vieillissement + saturation du taux de frontaliers



LE LOGEMENT N'EST QU'UN DÉFI PARMIS D'AUTRES, L'APPROCHE DOIT ÊTRE TRANSVERSALE

- Des perspectives qui se heurtent aux impératifs de sobriété

- Gestion **Démographie** **Pression en eau**

Dispon

DL Grand Genève : « Ne pas avoir ces 400 000 habitants de plus »

Alors que les prévisions font état de l'arrivée de 400 000 habitants de plus, les élus du Pôle métropolitain du Genevois français durcissent le ton. Ils ne veulent pas d'un tel scénario et de ses effets pervers. Ce sera la position qui prévaudra dans les discussions avec Genève autour de la Vision territoriale transfrontalière.

- **Pression accrue sur les infrastructures, assainissement**

- **Pression accrue sur le foncier**

Comment intégrer le besoin supplémentaire en travailleurs frontaliers dans le contexte du ZAN ?

- **Des perspectives qui menacent la cohésion sociale des territoires**

Quel accès au logement des populations modestes/intermédiaires ?
Quels services publics dans un contexte de moindre disponibilité de la main-d'œuvre ?
Quelle acceptabilité pour les populations locales ?



QUELQUES PROPOSITIONS POUR RÉPONDRE AUX DÉFIS POSÉS

- **Le Luxembourg ne peut plus planifier son développement sans tenir compte de la Lorraine Nord et inversement : la planification territoriale transfrontalière est un impératif**
- **En Lorraine Nord, cela implique de donner une portée véritablement transfrontalière aux Schémas de Cohérence Territoriale (SCoT)**
 - » Aligner les stratégies d'aménagement avec celle de la métropole luxembourgeoise (PDAT, Plan National de Mobilité) et de la Grande Région (SDT-GR)
 - » En proposant des programmes d'action à dimension transfrontalière, qui pourront alimenter les coopérations
- **Promouvoir les travaux et outils issus de la démarche Luxembourg In Transition, qui peuvent largement contribuer à la transition écologique, sociale et énergétique du Nord-lorrain**
 - » Ceintures vertes, reconversion de zones monofonctionnelles



2021



2047



Visitez notre site internet : www.agape-lorrainenord.eu



Suivez-nous également sur Facebook : **Agence d'urbanisme AGAPE**



agape LORRAINE NORD
agence d'urbanisme et de développement durable

L'AGENCE | LES ACTIVITÉS | LES RESSOURCES

À LA UNE
LES NOUVELLES VITRINES DE L'AGAPE
L'AGAPE vous présente son nouveau site internet et sa page Facebook.

LES ACTUALITÉS
TERRITOIRES NOU(S) LIMITIÉS : 37^e RENCONTRE NATIONALE DES AGENCES D'URBANISME
30/07/2016
Dans le contexte de reconfiguration majeure des contours et des compétences des différentes entités de collectivités, la 37^e rencontre nationale des agences d'urbanisme envisage la construction et la mise en projet de ces nouveaux grands territoires. Le rencontre se déroulera les 5, 6 et 7 octobre 2016 dans le Parc Béquet et le Béquet, entre Angers, Bayonne, Biarritz, Pau et Saint-Denis-la-Rivière. L'AGAPE sera votre partenaire de cette...

LES DOSSIERS DU MOMENT

- MISE EN LIGNE DE DATAGENCES**
Le 20 Juin 2016, les 3 agences d'urbanisme de Lorraine (AGAPE, ADUJAN et AGURJAM) ont mis en ligne leur portail de données interactif : UNFACTICE.
- LE RÉSEAU ENVIES DE QUARTIER**
Comment concevoir un quartier durable ou un écoquartier ? Comment le mettre en œuvre ? Envies de Quartier a pour objectif de répondre à ces questions.
- LA TRAME VERTE ET BLEUE LOCALE**
Une Trame Verte et Bleue pour impacter une prise de conscience environnementale sur l'ensemble du territoire et voir la biodiversité comme un réel atout et non une contrainte.

LES PUBLICATIONS

- FICHE PÉDAGOGIQUE N°7 | LES ENTRÉES DE VILLES ET DE VILLAGES : DES VITRINES DU TERRITOIRE**
PDF 0,27 Mo
télécharger
Voir en ligne
- RAPPORT D'ACTIVITÉS 2015 - PROGRAMME DE TRAVAIL 2016**
PDF 10,51 Mo
télécharger
Voir en ligne
- INFOBREVET N°36 | ENTRONS DANS LE VIF DU S.I.C.**
PDF 1,42 Mo
télécharger

LES RESSOURCES

- ESPACE DOCUMENTAIRE
- PRODUITS DE DONNÉES