





Présentation Institut de la Grande Région

Herbeumont

29 juin 2023



2 – Bref portrait de la commune



Carte d'identité de la commune

Logement

- 958 logements
- Prix moyen du terrain à bâtir: **22,9 €/m²**
- 1,5% de logement public

Socio-économique

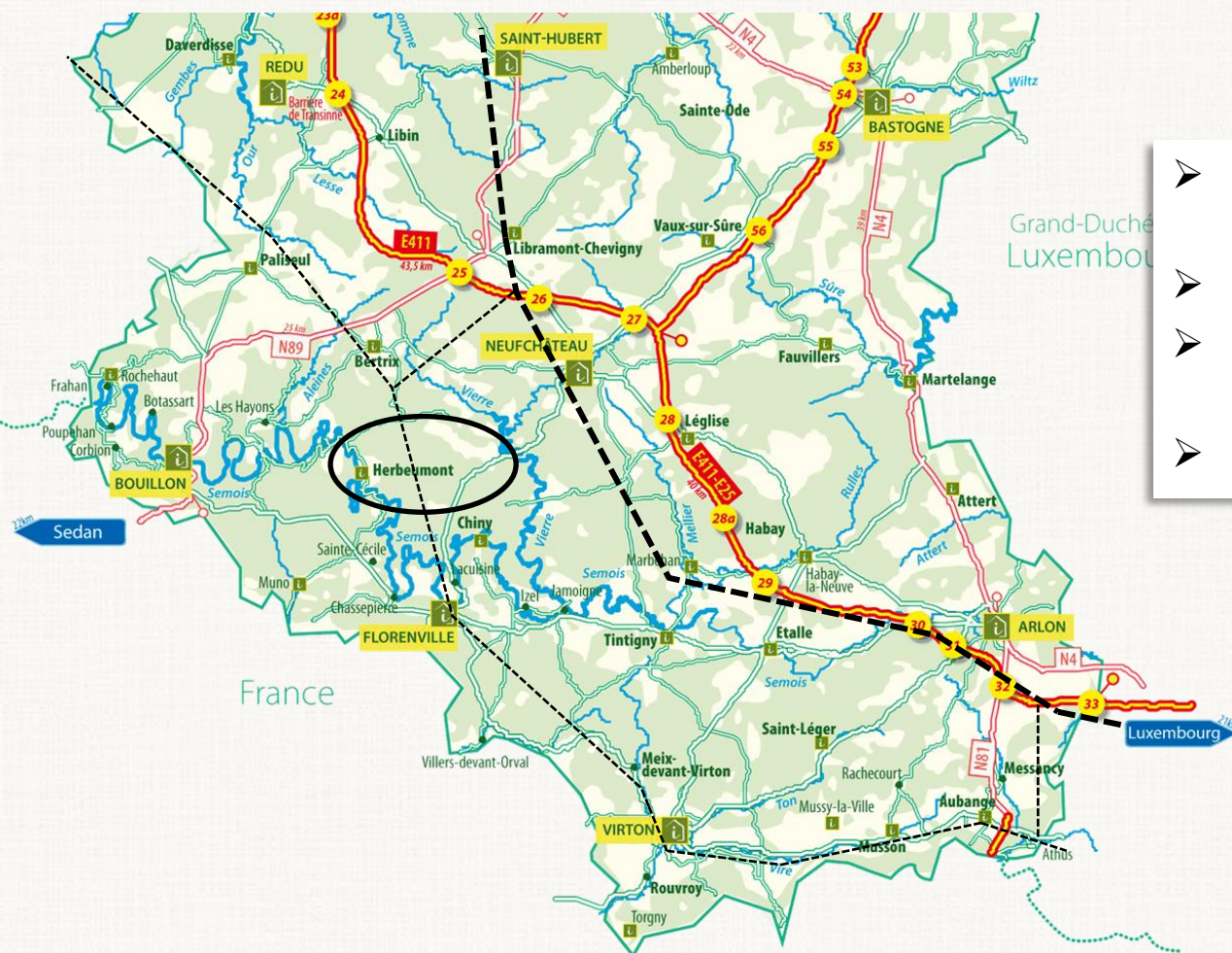
- Revenu moyen/hab: **14.345€**
- Taux de chômage: 17,8%
(36,1% < 25ans)

Géographie

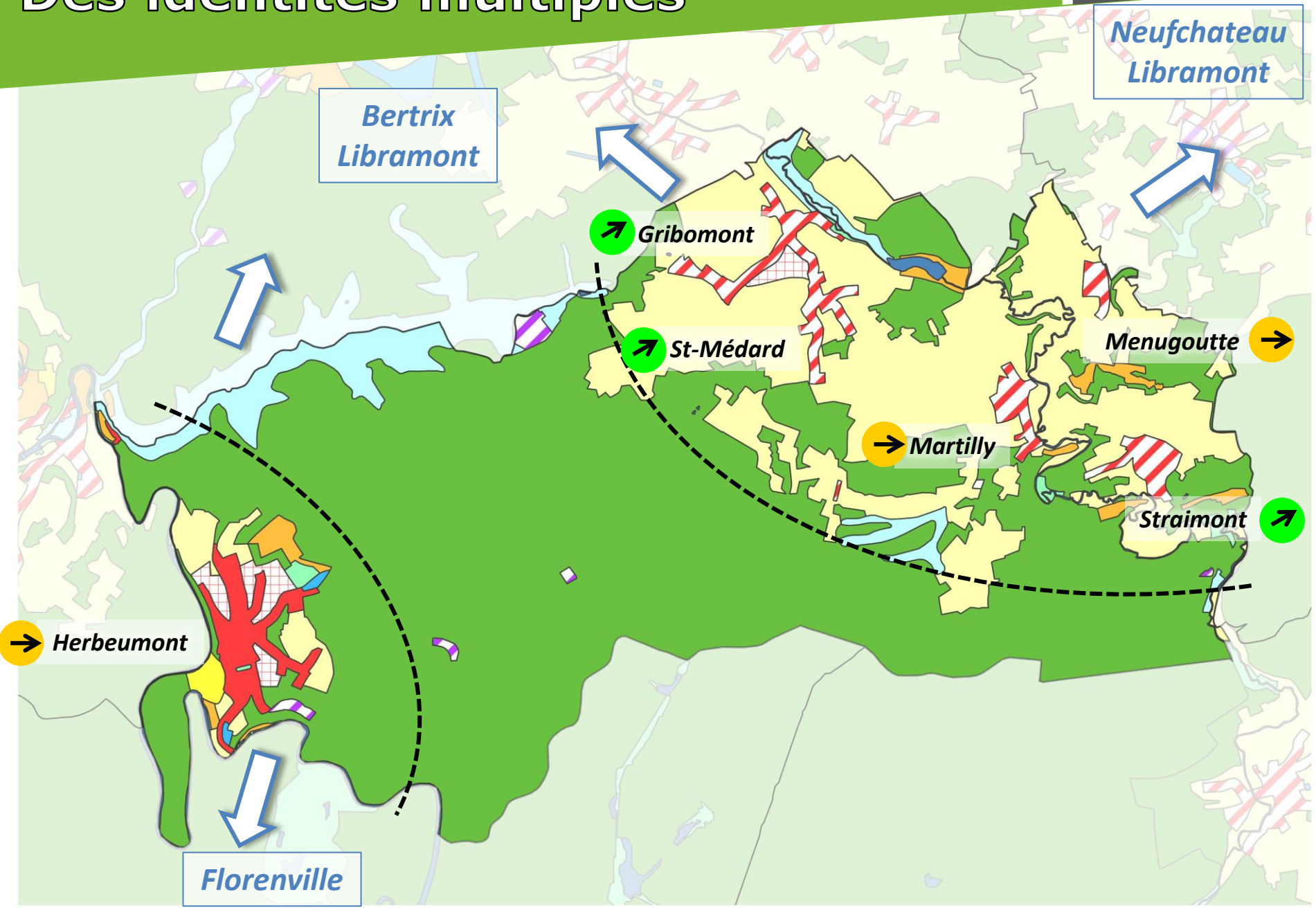
- Vallée de la Semois et plateau ardennais
- 6 villages et 3 hameaux
- Superficie: **60% de forêts / 25% terres agricoles**
- Eloignée des grands axes

Démographie

- **1677 hab.**
- 5880 ha
- 28,7 hab/km²



Des identités multiples



Des acteurs variés

- Espace culture
- Les amis du château
- 3 associations villageoises
- 6 associations sportives
- 3 Clubs des jeunes
- Centre pour demandeurs d'asile
- ...




Des événements tout au long de l'année

- Rencontres culturelles
- St-Médard Folk
- Vieilles mécaniques
- Festival Trail de la Semois
- Raid des pénitents
- Challenge Henrion
- ...



Patrimoine naturel




Tourisme...

...d'hier et d'aujourd'hui!



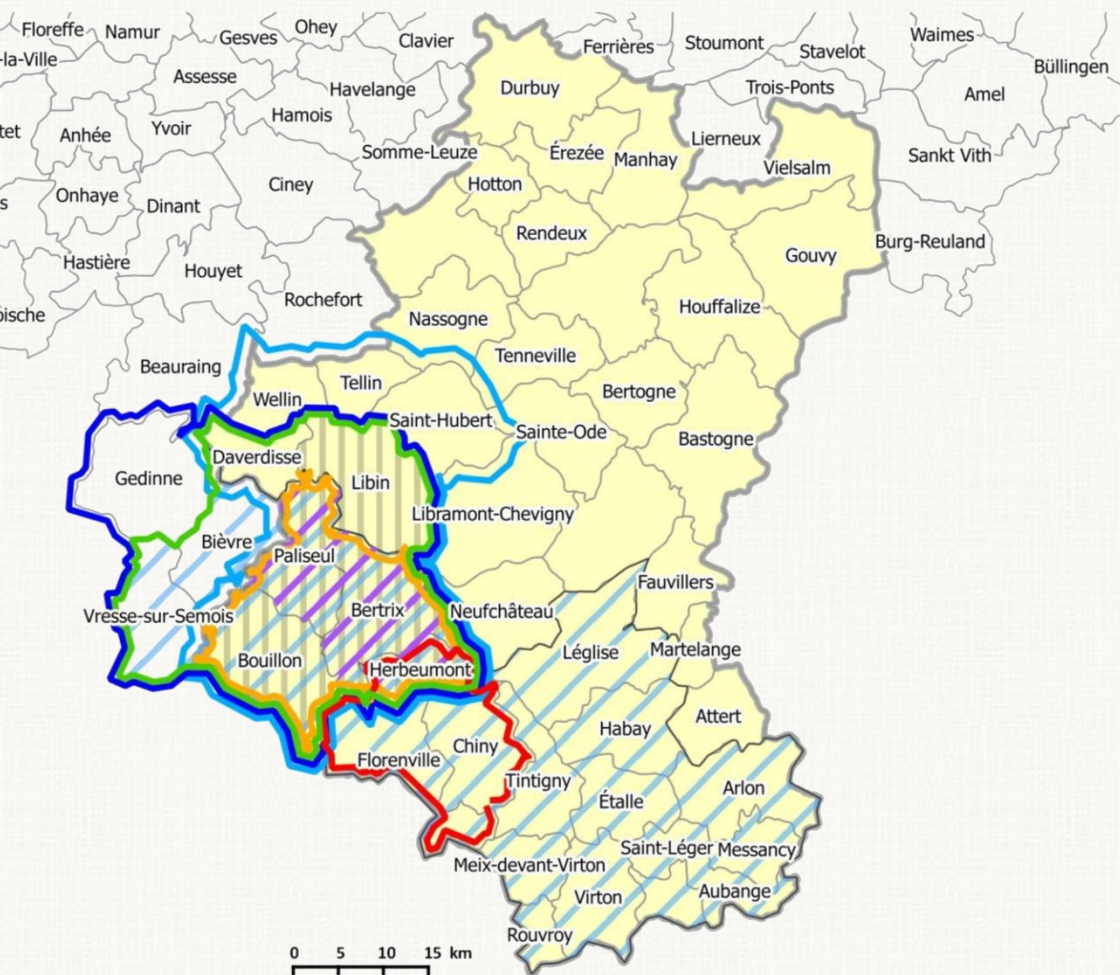
Filière bois



- Base d'accueil
- Parcours balisés
- Site interactif
- Stade de trail
- Stages/weekends

- Découverte
- Plaisir
- Perfectionnement
- Entraînement

- **Politique générale de développement** : PCDR, PST
- **Aménagement du territoire**: étude ATEPA, SSC en projet



IMPORTANTES DES PARTENARIATS:

• **Mobilité** :

- ▨ Plan intercommunal de Mobilité service locomobile

• **Nature – Tourisme** :

- ▭ MT du Pays de la Semois
- ▨ Contrat de rivière
Étude IDELUX
Projet Massif
- ▭ Parc Naturel Lesse-Semois

• **Economie – Emploi** :

- ▭ GAL Lesse-Semois
- ▭ ADL transcommunale

« HERBEUMONT: Stimulons et valorisons le potentiel local (communal et supra-communal) pour l'amélioration de la qualité de vie et de l'attractivité de la commune »

